

PLANO DE ORDENAMENTO TERRITORIAL: ESTRUTURA PRELIMINAR DA ESTRATÉGIA DE CONSTRUÇÃO COLETIVA

Roteiro da apresentação

1. Apresentação das linhas gerais da Estratégia de Construção Coletiva para o Plano de Ordenamento Territorial (POT)
2. Detalhamento do processo de Participação Social conforme as etapas do processo de elaboração do POT
3. Agenda preliminar das reuniões do GT POT para detalhamento das etapas seguintes
4. Cronograma detalhado das primeiras Consultas Territoriais e sua metodologia de facilitação

Processo de estruturação da participação social – Atividades Preliminares

Levantamento de dados primários e secundários

- Mapeamento de agentes de interesse e de pautas urbanas (Temas de Interesse)
- Escutas preliminares – sugestões preliminares da sociedade civil
- Mapeamento de infraestrutura para realização de eventos participativos
- Análise de experiências de processos participativos
- Análise de proposições e contribuições ao processo participativo (Secretaria da Mulher, ARL)

Processo de estruturação da participação social – Atividades Preliminares

Planejamento da estratégia de co-gestão do Processo Participativo

- Definição do modelo de co-gestão: discussão na Câmara Técnica do Conciudades para formação de GRUPO DE TRABALHO específico para o processo participativo do Plano de Ordenamento Territorial (POT)
 - Composição: proposta inicial com 15 representantes – alterada para 16
 - Discussão das atribuições e elaboração da resolução
 - Aprovação na Plenária do Conciudades e publicação



FUNDAMENTOS DO PROCESSO PARTICIPATIVO NA GESTÃO DEMOCRÁTICA DE CIDADES

Estatuto das Cidades

- Gestão democrática c/ participação da população e associações representativas de vários segmentos da sociedade
- Promoção de audiências, debates
- Publicidade
- Transparência

Resolução 25/2005 ConCidades

- Coordenação do processo participativo deve ser compartilhada, c/ efetiva participação do Poder Público e Sociedade Civil, em todas as etapas, da elaboração à definição dos mecanismos de tomada de decisão
- Ampla comunicação pública, em linguagem acessível
- Ciência do cronograma e locais de reuniões
- Publicação e divulgação do resultado dos debates e propostas
- Garantir a diversidade por segmentos sociais, temas, divisões territoriais, locais de discussão
- Promoção de ações de sensibilização, mobilização e capacitação voltadas, preferencialmente, para lideranças comunitárias, movimentos sociais, profissionais especializados, entre outros atores sociais
- Audiências públicas para informar, colher subsídios, debater, rever e analisar conteúdos
- Proposta do Plano Diretor deve ser aprovada em conferência ou evento similar

Plano Diretor 2008

- Proposta de revisão deverá ser apresentada para discussão em Conferência Municipal própria, com ampla participação dos segmentos governamentais e da sociedade civil
- Instituição de comissão organizadora por ato administrativo

Lei Orgânica

- Na elaboração, execução, controle e revisão do Plano Diretor será assegurada, paritariamente, na forma da lei, a participação popular, através das entidades da sociedade civil organizada, habilitadas para esse fim, e dos órgãos públicos.



PRINCÍPIOS ORIENTADORES DO PROCESSO PARTICIPATIVO

MÓDULOS DA ESTRATÉGIA DE CONSTRUÇÃO COLETIVA



(IN)FORMAÇÃO

- Publicizar conteúdos e resultados
- Comunicar de forma acessível
- Transparência
- Divulgação de eventos e etapas



MOBILIZAÇÃO E ENGAJAMENTO

- Garantir a diversidade de segmentos nos espaços de participação
- Mobilizar e sensibilizar a população em geral e representantes de vários segmentos da sociedade
- Distribuir os locais de discussão no território



CONSTRUÇÃO

- Escutar
- Debater
- Contribuir
- Validar
- Analisar de forma compartilhada
- Capacitação contínua



CO-GESTÃO

- Gestão democrática
- Coordenação compartilhada



(IN)FORMAÇÃO

INTERFACE DE PARTICIPAÇÃO VIRTUAL E CONTEÚDO (IN)FORMATIVO DIGITAL

- **Consulta**
- **Formação**
- **Contribuição**
- **Acompanhamento**

- Site do processo de elaboração do POT: portal com interface amigável e linguagem acessível, com versão desktop e mobile (principalmente).
- Conteúdo formativo (sobre os conceitos, temas e discussões), em linguagem acessível e diversa (vídeos, imagens etc.)

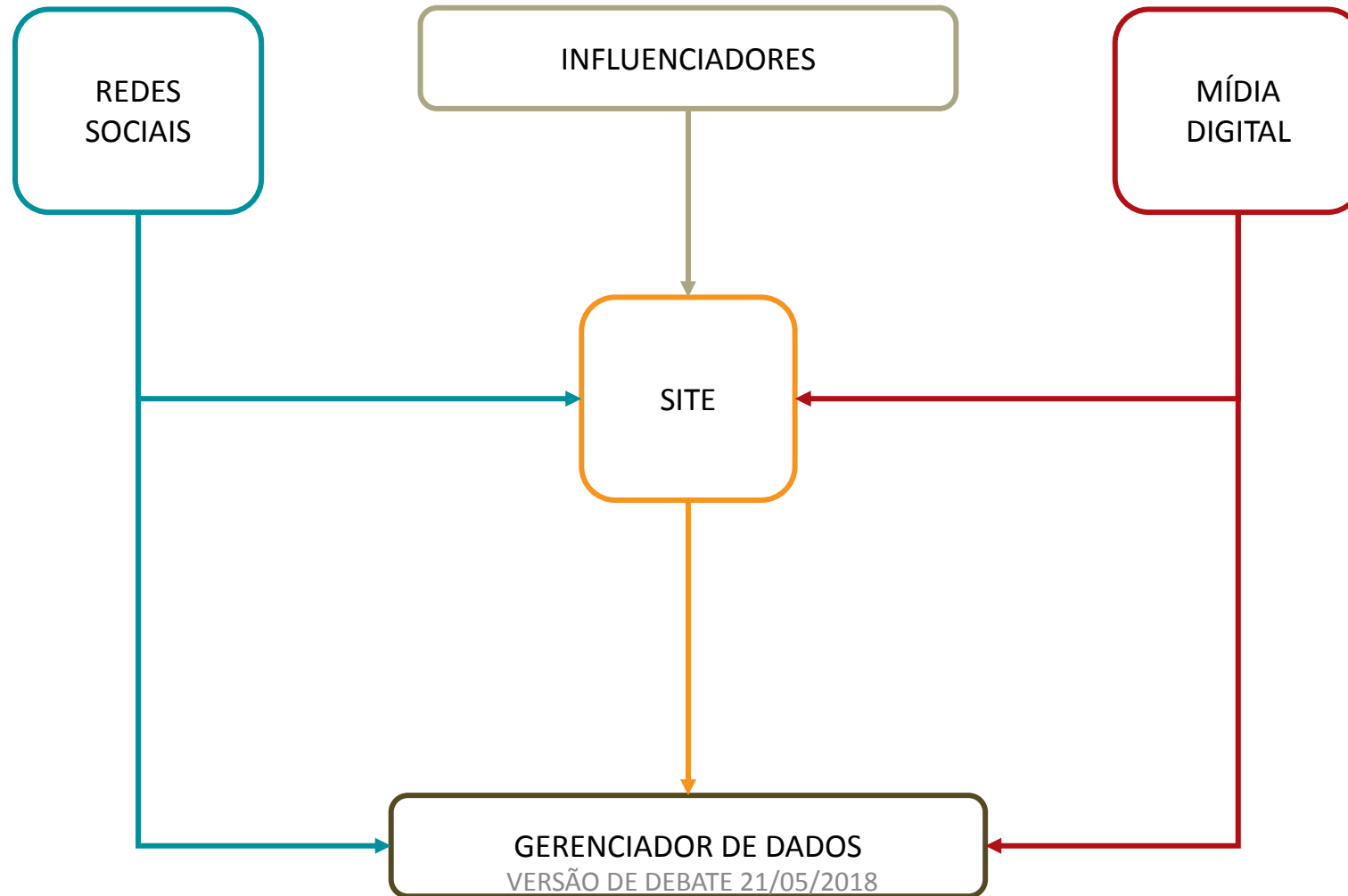
- Produção de conteúdo educativo: vídeos didáticos de curta duração sobre o processo de revisão do Plano Diretor, Instrumentos e Lei de Uso e Ocupação do Solo.
- Linha de construção do processo: cronograma, etapas e agenda de eventos
- Glossário de termos e conceitos abordados no processo de elaboração do POT – em linguagem técnica e acessível
- Instrumentais para contribuição – por etapa (diagnóstico e proposição)
- Documentos para consulta – registro dos eventos, conteúdos do diagnóstico e propostas, mapa de contribuições (tema, localização e etapa)
- Banco de dados para unificar contribuições da população (presenciais e virtuais)

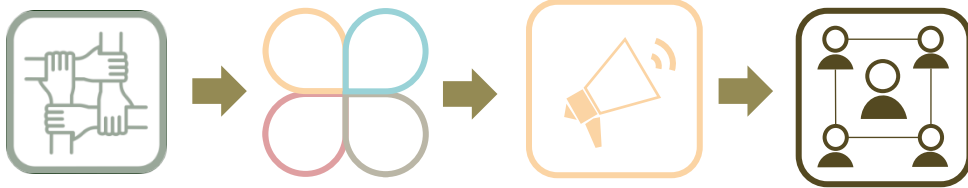


(IN)FORMAÇÃO

INTERFACE DE PARTICIPAÇÃO VIRTUAL E CONTEÚDO (IN)FORMATIVO DIGITAL

- **Consulta**
- **Formação**
- **Contribuição**
- **Acompanhamento**





MOBILIZAÇÃO E ENGAJAMENTO TERRITORIAL/VIRTUAL

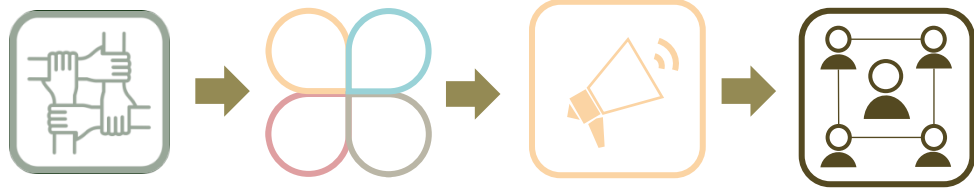
RECONHECIMENTO DOS AGENTES ENVOLVIDOS E SUA DIVERSIDADE POLÍTICA E TERRITORIAL

- Identificação dos agentes diretamente envolvidos no processo: por segmentos da sociedade e recorte territorial

- Movimentos Sociais e Populares
- Sociedade técnica e acadêmica (Entidades de Classe, Instituições de Ensino Superior, Conselhos Profissionais)
- Órgãos Públicos
- Empresariado
- Sociedade Civil Organizada (Sindicatos, ONGs, Associações etc.)
- Lideranças comunitárias por Região Político Administrativa

- Região Político Administrativa (RPA) como recorte territorial para distribuição das discussões

Região Político Administrativa (RPA) como recorte territorial proposto (Revisão do Plano Diretor), utilizando as redes de mobilização e articulação pré-existentes. Para a revisão da LPUOS, o recorte territorial poderá ser modificado.



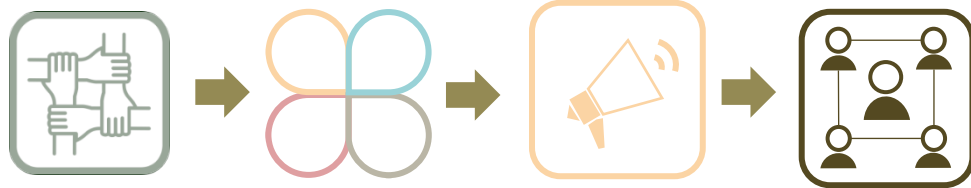
MOBILIZAÇÃO E ENGAJAMENTO TERRITORIAL/VIRTUAL

Mobilização via CONCIDADES/ICPS

- MOVIMENTOS SOCIAIS
- ACADEMIA, TÉCNICOS E PROFISSIONAIS
- ÓRGÃOS PÚBLICOS
- EMPRESARIADO
- SOCIEDADE CIVIL
- LIDERANÇAS COMUNITÁRIAS



Mobilização por órgãos da PCR, CONCIDADES e Sociedade Civil



MOBILIZAÇÃO E ENGAJAMENTO TERRITORIAL/VIRTUAL

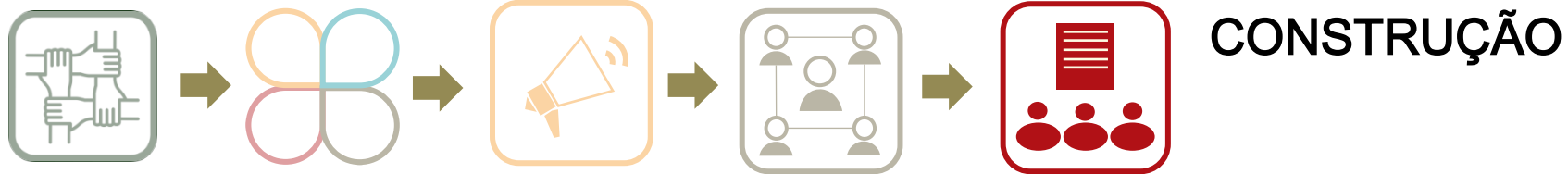
SENSIBILIZAÇÃO, MOBILIZAÇÃO E ENGAJAMENTO SOCIOTERRITORIAL/VIRTUAL

- Sensibilização da população em geral para as discussões do POT

- Campanha publicitária para lançamento do processo de Revisão do Plano Diretor (TV, Rádio, Jornais etc.)
- Campanha de sensibilização em mídias sociais (Facebook)

- Mobilização contínua dos diversos segmentos da sociedade e lideranças comunitárias por redes de articulação
- Engajamento virtual da população por meio de redes sociais, utilizando linguagem acessível e recursos interativos

- Mobilizações por redes de articulação serão realizadas pela PCR, Sociedade Civil e Concidades
- Notificações sobre eventos por mailing e Whatsapp
- Monitoramento de interações nas redes sociais por tema e geolocalização – produção de conteúdos específicos para sensibilização e nivelamento/formação
- Utilização da ID Virtual para interagir com conteúdos digitais (enquetes, lives etc.) e contribuir na Interface Digital (dispensando cadastro).



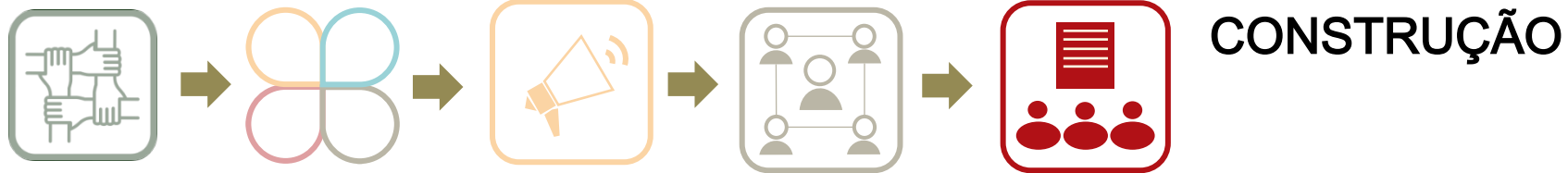
PROCESSO DE CONSTRUÇÃO COLETIVA NA ELABORAÇÃO DO POT

- Estruturação da metodologia do processo de construção coletiva: espaços de escuta, debates, contribuições e validação

- Métodos de facilitação e dinâmica, registro e conteúdos dos espaços de construção: Consultas e Devolutivas por RPA e/ou outros Recortes Territoriais, Oficinas Temáticas/Segmentos, Conferência do PD e Audiência Pública

- Análises e debates sobre os conteúdos finalizados

- Análise e discussão dos conteúdos finalizados a serem disponibilizados na Interface Digital do POT



ESPAÇOS DO PROCESSO DE CONSTRUÇÃO COLETIVA

Interface de Participação Virtual

Mobilização e Sensibilização da Sociedade

Diagnóstico Propositivo

Propostas (PD)

Minuta (PD)

Propostas (LPUOS)

Minuta (LPUOS)

Lançamento

4 Oficinas
Temáticas

Plenária do
Concidades

4 Oficinas Segmentos
(alinhamento)

4 Oficinas Segmentos
(validação)

6 Consultas por RPA

6 Devolutivas
por RPA

6 Consultas
Territoriais

Audiência Pública

4 Oficinas
Segmentos

Seminário de
Capacitação

Conferência do
Plano Diretor

**Eleição de Delegadas e
Delegados para a Conferência
(proposta de paridade de vagas)**

Plenária do
Concidades

**34 espaços presenciais de
escuta/contribuição/validação**



ESPAÇOS DE PARTICIPAÇÃO PRESENCIAL – PLANO DIRETOR

Lançamento

Consulta Pública
por RPA

Oficinas
Temáticas

Consulta Pública
por RPA

Oficinas por
Segmentos

Capacitação e
Conferência do PD

JUNHO
A definir

Objetivo: divulgação dos canais de participação presenciais e lançamento do canal virtual (Estratégia de Comunicação e Interface Digital)

Data: entre 04/06 e 08/06

Público alvo: Segmentos e público em geral

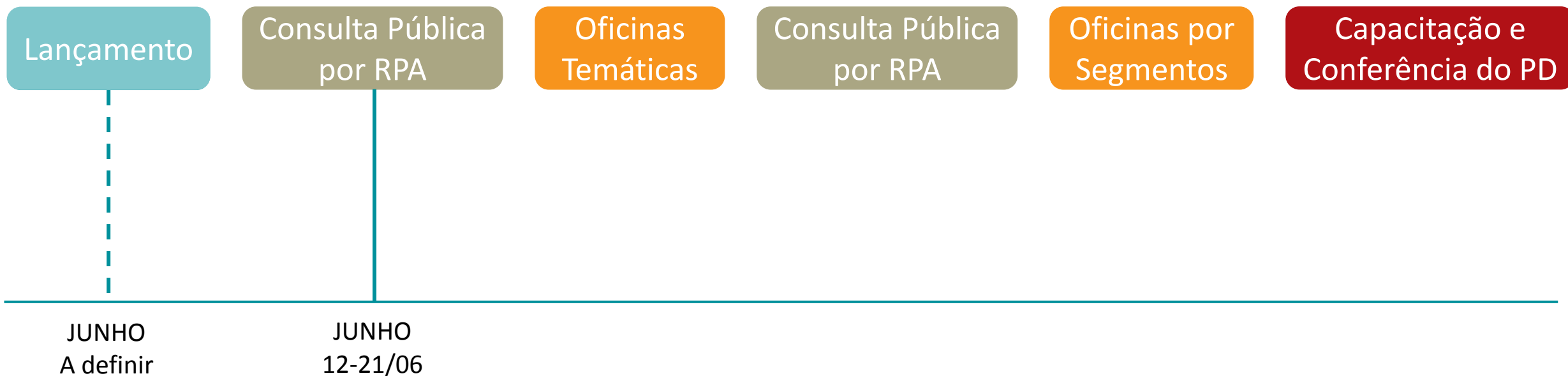
Turno: a definir

Duração: 03 horas



CONSTRUÇÃO

ESPAÇOS DE PARTICIPAÇÃO PRESENCIAL – PLANO DIRETOR



Objetivo : Coleta de informações para Leitura Comunitária e contribuições para a Proposta de Revisão do Plano Diretor

Interface Virtual: disponibilização do instrumental utilizado nas consultas presenciais para contribuição por 15 dias

Datas: entre 12 e 21/06

Público alvo: Segmentos, lideranças comunitárias e público em geral (capacidade para 120 pessoas)

Quantidade: 06 consultas públicas (1 por RPA)

Turno: noturno (dia útil – terças, quartas e quintas)

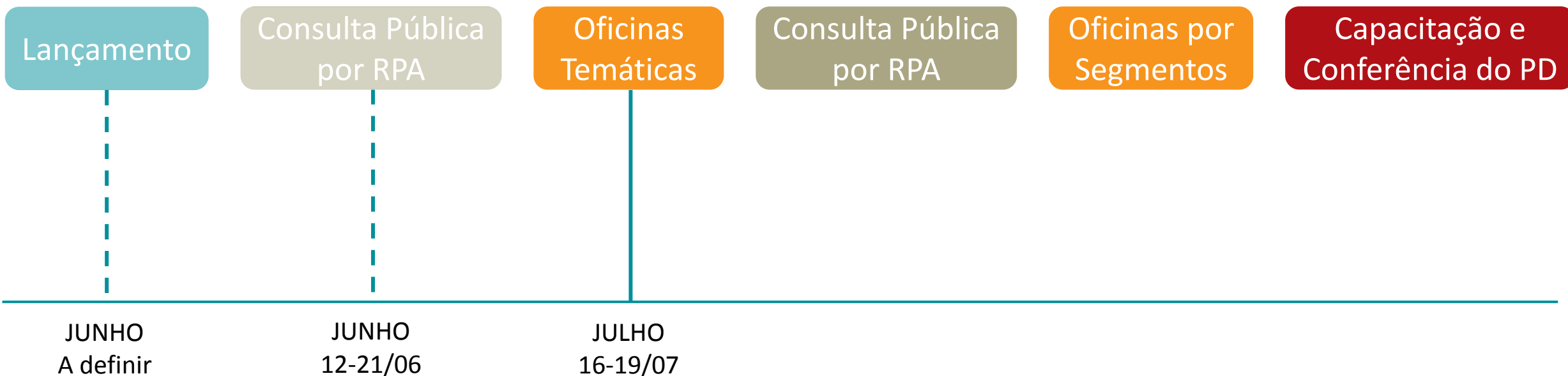
Duração: 04 horas

Espaço de recreação para crianças



CONSTRUÇÃO

ESPAÇOS DE PARTICIPAÇÃO PRESENCIAL – PLANO DIRETOR



Objetivo : debates sobre temas relevantes, definidos a partir das Consultas Públicas, visando a elaboração de propostas

Datas: entre 16 e 19/07

Público alvo: Segmentos e especialistas sobre os temas definidos (capacidade para 60 pessoas)

Quantidade: 04 oficinas

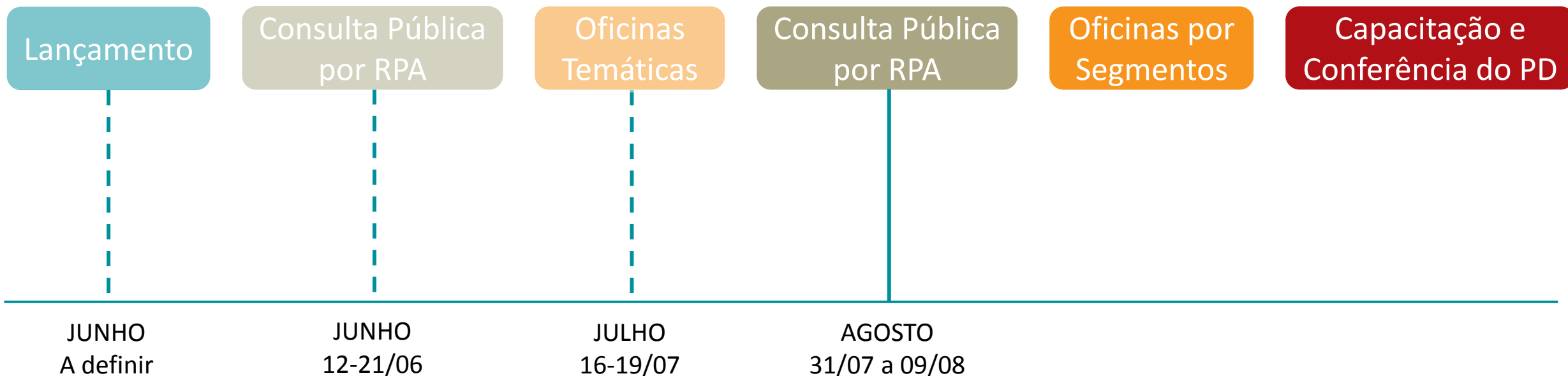
Turno: manhã/tarde

Duração: 04 horas



CONSTRUÇÃO

ESPAÇOS DE PARTICIPAÇÃO PRESENCIAL – PLANO DIRETOR



Objetivo: apresentação do Caderno de Propostas Preliminar e eleição de delegadas e delegados para a Conferência do Plano Diretor

Interface Virtual: disponibilização do Caderno de Propostas para contribuição por 21 dias

Datas: entre 31/07 e 09/08

Público alvo: Segmentos, lideranças comunitárias e público em geral (capacidade para 120 pessoas)

Quantidade: 06 consultas públicas (1 por RPA)

Turno: noturno (dia útil – terças, quartas e quintas)

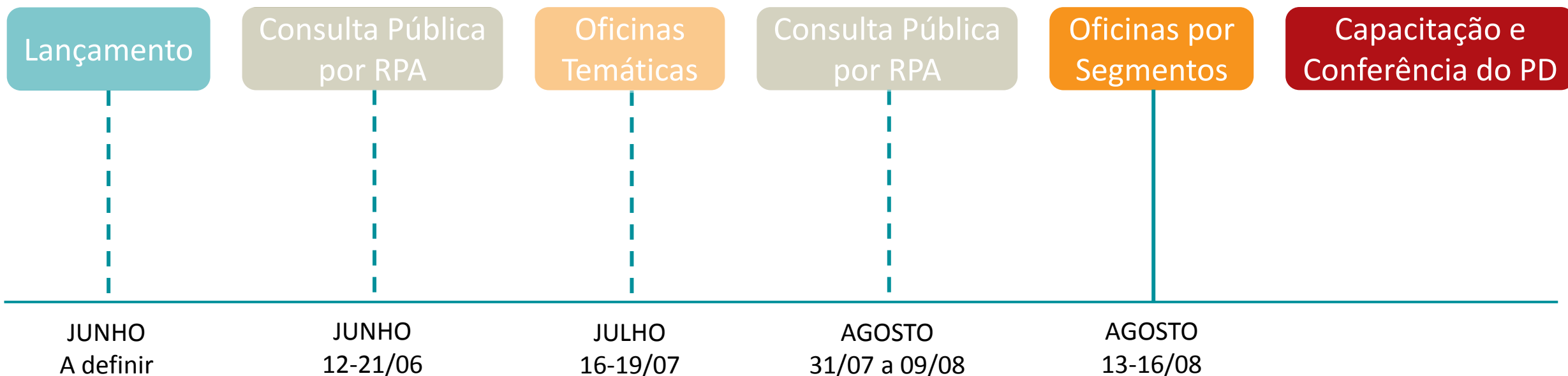
Duração: 04 horas

Espaço de recreação para crianças



CONSTRUÇÃO

ESPAÇOS DE PARTICIPAÇÃO PRESENCIAL – PLANO DIRETOR



Objetivo: alinhamento das proposições por segmentos para validação da versão do Caderno de Propostas para a Conferência do Plano Diretor

Datas: entre 13 e 16/08

Público alvo: Segmentos (capacidade para 60 pessoas)

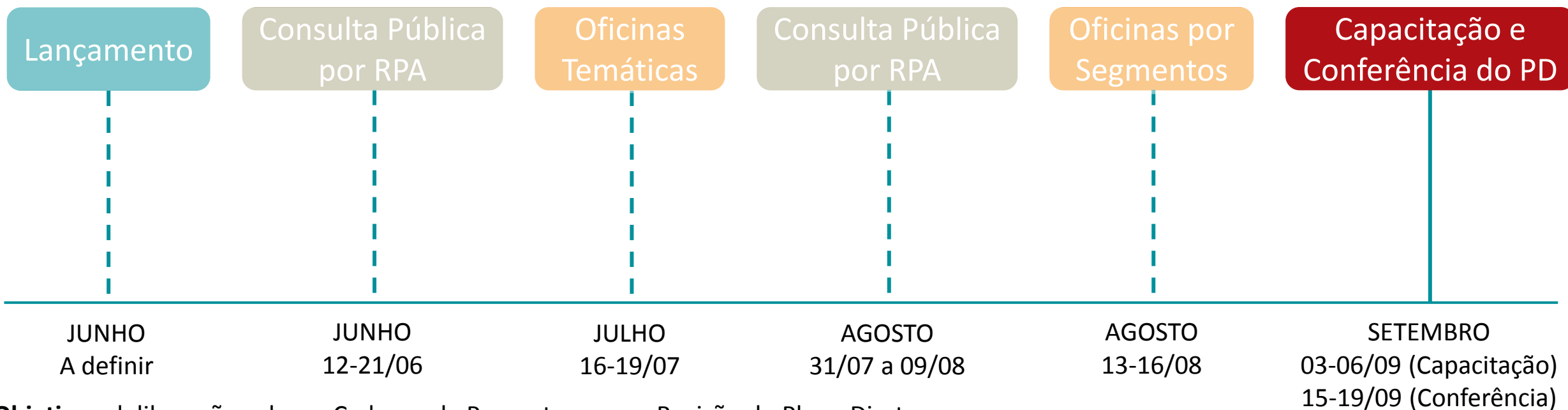
Quantidade: 04 oficinas

Turno: manhã/tarde

Duração: 04 horas



ESPAÇOS DE PARTICIPAÇÃO PRESENCIAL – PLANO DIRETOR



Objetivo : deliberação sobre o Caderno de Propostas para a Revisão do Plano Diretor

Interface Virtual: disponibilização do Caderno de Propostas (15 dias antes da Conferência) e Minuta Participativa (mais 15 dias após a Conferência)

Datas: Entre 03 e 06/09 (Capacitação) e 15 e 19/09 (Conferência) – a definir

Público alvo: Delegadas e delegados eleitos na Consulta Pública do Caderno de Propostas e observadoras e observadores

Duração: 01 dia (Capacitação) 02 dias (Conferência)

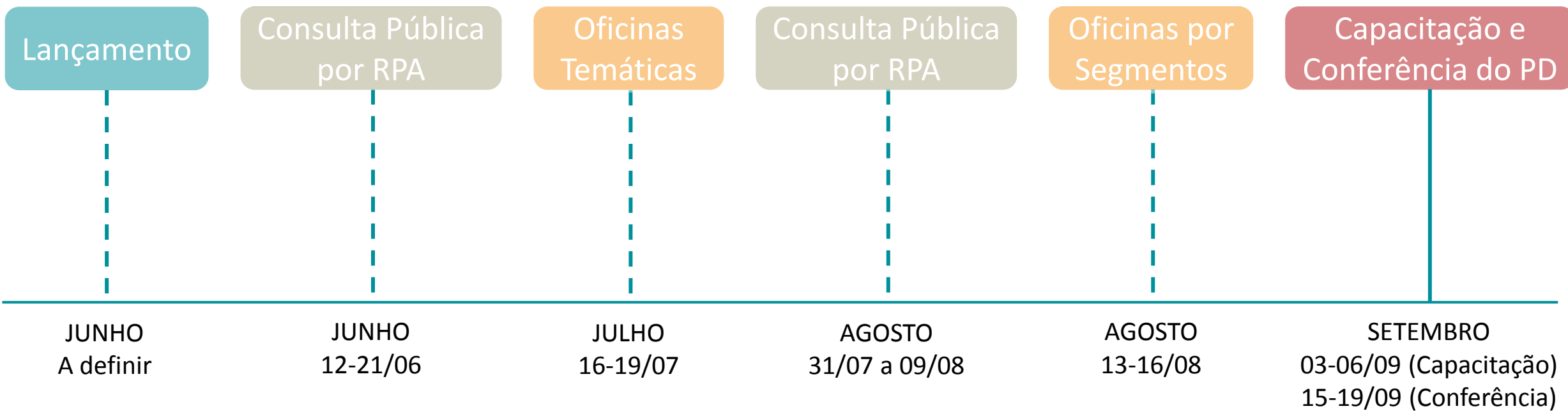
Participantes: 400 pessoas (mais observadoras e observadores)

Turno: manhã e tarde

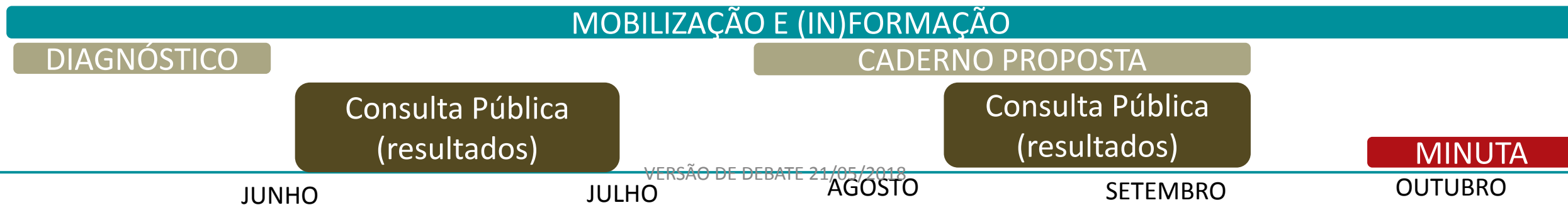


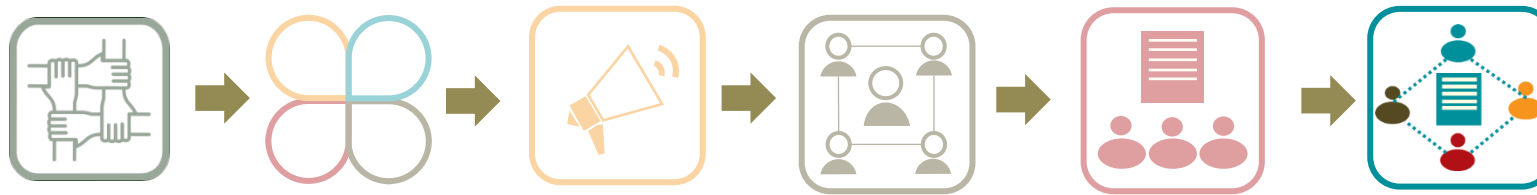
CONSTRUÇÃO

ESPAÇOS DE PARTICIPAÇÃO PRESENCIAL – PLANO DIRETOR



PARTICIPAÇÃO VIRTUAL

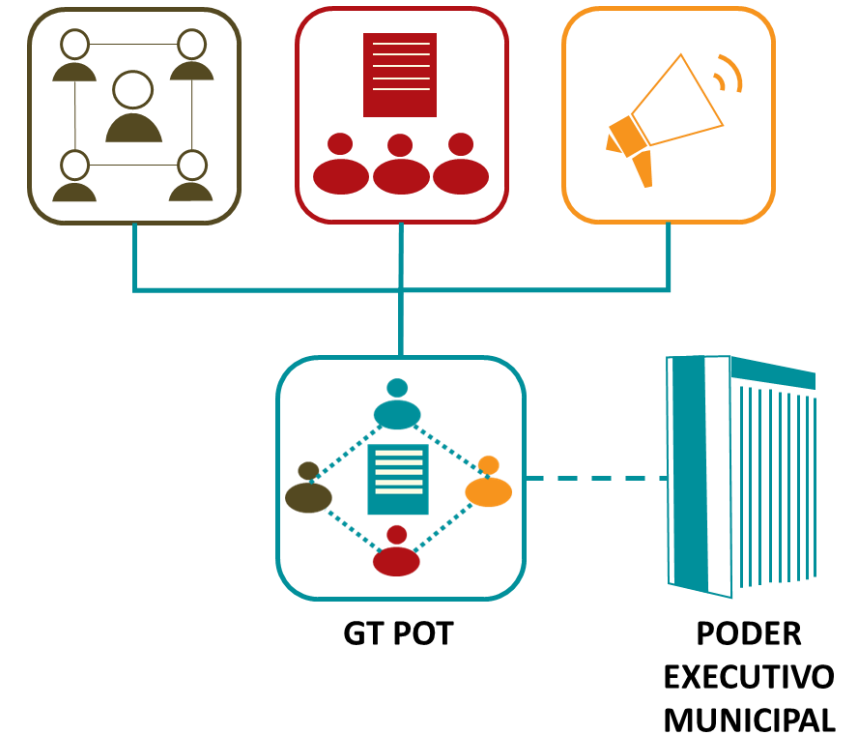


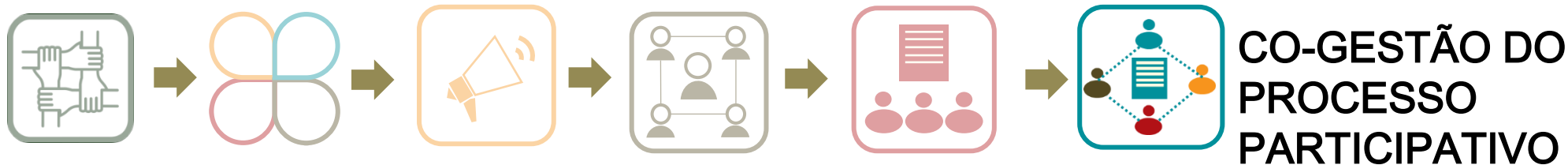


CO-GESTÃO DO PROCESSO PARTICIPATIVO

PRINCIPAIS ATRIBUIÇÕES NA CO-GESTÃO DO PROCESSO PARTICIPATIVO

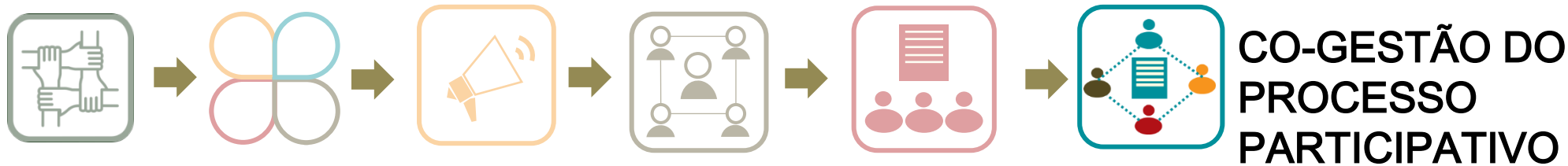
- Formular e coordenar, em conjunto com o Poder Executivo Municipal, a proposta do Processo Participativo de elaboração do POT
- Monitorar o processo participativo
- Avaliar, discutir, recomendar e formular propostas sobre o POT ao Plenário e à Presidência, mediante relatório de acompanhamento
- Participar da organização e da coordenação das discussões relativas à Conferência do Plano Diretor e dos demais espaços participativos
- Promover articulações com representantes e técnicos de órgãos e entidades públicas, privadas e movimentos sociais





PRÓXIMOS PASSOS – Discussões e Validações do Processo Participativo

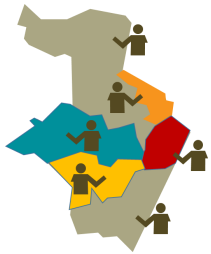
- **21/05:** Macroestrutura da Estratégia de Construção Coletiva e metodologia de facilitação para Consultas Públicas Territoriais (Leitura Comunitária)
- **Entre 28/05 e 01/06:** Instrumental para Consulta Pública Territorial e que será disponibilizado na Interface Virtual (Entre 28 de maio e 01 de junho)
- **Entre 25 e 29/06:** Metodologia de facilitação das Oficinas Temáticas e Segmentos
- **Entre 16 e 20/07:** Metodologia de facilitação para Consultas Públicas Territoriais (Devolutivas); Método a ser utilizado na eleição de delegadas e delegados para a Conferência do Plano Diretor
- **Entre 23 e 27/07:** Metodologia de facilitação para a Conferência do Plano Diretor



PRÓXIMOS PASSOS – Apresentações de Resultados

- **Entre 09 e 13/07:** Apresentação dos resultados do Diagnóstico Propositivo para a Revisão do Plano Diretor e de seu Processo Participativo
- **Entre 27 e 31/08:** Apresentação do Caderno de Propostas para a Revisão do Plano Diretor e de seu Processo Participativo
- **Entre: 20 e 24/08:** Conteúdos que serão trabalhados nas capacitações para as delegadas e delegados eleitos, a partir do Caderno de Propostas

CONSULTA TERRITORIAL: MÉTODO DE FACILITAÇÃO



METODOLOGIA PARA FACILITAÇÃO DAS CONSULTAS PÚBLICAS TERRITORIAIS

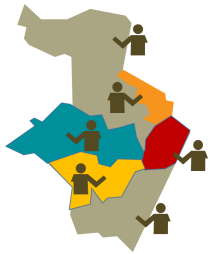
Apresentação

APRESENTAÇÃO

GRUPOS DE
TRABALHO

SÍNTESES

- Objetivos da Consulta Pública Territorial: Leitura Comunitária para a Revisão do Plano Diretor, LPUOS e Instrumentos.
- Nivelamento de informações (capacitação): apresentação de conteúdos didáticos sobre os instrumentos de política urbana em questão (Objetivos e Função, Conteúdo, Efeitos)
- Apresentação da abordagem propositiva para a Revisão do Plano Diretor (Leitura Técnica)
- Apresentação do método de facilitação e instrumental a ser utilizado



METODOLOGIA PARA FACILITAÇÃO DAS CONSULTAS PÚBLICAS TERRITORIAIS

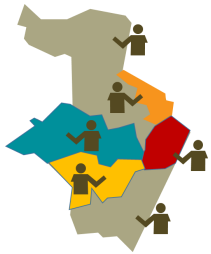
APRESENTAÇÃO

GRUPOS DE
TRABALHO

SÍNTESES

Distribuição dos Grupos de Trabalho e dinâmica

- Dinâmica para distribuição das Camadas (Ambiental; Infraestrutura; e Uso e Ocupação do Solo) por sala – 06 salas com média de 20 participantes
- Distribuição das salas (Facilitadores e participantes) – 12 facilitadores (02 por sala)
- Inserção de informações no instrumental
- Elaboração de síntese das contribuições e escolha de 01 representante por sala



METODOLOGIA PARA FACILITAÇÃO DAS CONSULTAS PÚBLICAS TERRITORIAIS

Sínteses Temáticas

APRESENTAÇÃO

GRUPOS DE
TRABALHO

SÍNTESES

- Apresentação das sínteses elaboradas nos Grupos de Trabalho – 10 minutos para exposição dos principais aspectos identificados na Leitura Comunitária e suas Proposições



CRONOGRAMA PARA CONSULTAS PÚBLICAS TERRITORIAIS



Transmissão online



Interface Virtual

SEQUÊNCIA	RPA 4	RPA 2	RPA 3	RPA 5	RPA 6	RPA 1
DATAS	Terça 12/06	Quarta 13/06	Quinta 14/06	Terça 19/06	Quarta 20/06	Quinta 21/06
LOCAIS	Em processo de definição.					
PÚBLICO E ESTRATÉGIA DE MOBILIZAÇÃO	<ul style="list-style-type: none">• Segmentos (convite via Concidades)• Lideranças comunitárias (Mobilização Interna – PCR)• Público em geral (campanha publicitária, Interface Virtual, redes sociais)					
PROGRAMAÇÃO	<ul style="list-style-type: none">• 18:00: Registro de presença (nome, bairro, segmento, contato, tema de interesse)• 18:30: Apresentação do objetivo, nivelamento e método de facilitação• 19:30: Lanche• 19:40: Distribuição por Camadas do Diagnóstico (06 salas)• 21:00: Apresentação das sínteses por camada (10 minutos para cada sala)• 22:00: Encerramento					
RESULTADOS	<ul style="list-style-type: none">• Leitura Comunitária para PD, LPUOS e Instrumentos; Dados para definição de Oficinas Temáticas.					